



Informações sobre a viagem através da rota pelo CAMINHO MAIS CURTO:

Média de velocidade para cálculo: **100.0 km/h**

Distância total percorrida: **640.6 km**

Tempo de viagem:
6.00016666667h24m21s

Combustível necessário: **49.3 litros**

Custo de combustível do veículo: **R\$ 123.20**

Total de despesas: **R\$ 158.2**

Pontos de Passagem da Rota:




Origem: CURITIBA, PR












Ponto 1: ESPÍRITO SANTO DO PINHAL, SP


Destino: ÁGUAS DA PRATA, SP

Resumo dos Pedágios:

1) Pedágio - Campina Grande do Sul - BR 116 - Km 057 - Campina Grande do Sul - PR	R\$ 1.50
2) Pedágio - Barra do Turvo - BR 116 - Km 542 - Barra do Turvo - SP	R\$ 1.50
3) Pedágio - Cajati - BR 116 - Km 485 - Cajati - SP	R\$ 1.50
4) Pedágio - Juquiá - BR 116 - Km 426 - Juquia - SP	R\$ 1.50
5) Pedágio - Miracatu - BR 116 - Km 370 - Miracatu - SP	R\$ 1.50
6) Pedágio - São Lourenço da Serra - BR 116 - Km 298 - São Lourenço da Serra - SP	R\$ 1.50
7) Pedágio - Campo Limpo - SP 348 - Rod. dos Bandeirantes - Km 39 - Cajamar - SP	R\$ 6.10
8) Pedágio - Valinhos Norte - SP 330 - Rod. Anhanguera - Km 82 Valinhos - Valinhos - SP	R\$ 6.10
9) Pedágio - Jaguariuna - SP 340 - Km 123,5 - Campinas - SP	R\$ 7.90
10) Pedágio - Espírito Santo do Pinhal - SP 342 - Km 192 - Espírito Santo do Pinhal - SP	R\$ 5.90

Km	Caminho:	Siga
0.000	 Curitiba - Pr	10.600 Km
10.600	Rod Br-116 Pista Lateral(BR-116 PISTA LATERAL)	13.700 Km
24.200	Rod Br-116(BR-116)	0.300 Km
24.500	Campina Grande Do Sul - Pr	17.900 Km
42.300	 Pedágio - Campina Grande do Sul - BR 116 - Km 057 - Campina Grande do Sul - PR	88.400 Km
130.700	 Pedágio - Barra do Turvo - BR 116 - Km 542 - Barra do Turvo - SP	19.300 Km
150.100	Barra Do Turvo - Sp	33.400 Km
183.400	Cajati - Sp	0.100 Km
183.600	Ac P/ Rod Br-116	5.000 Km
188.600	Pedágio - Cajati - BR 116 - Km 485 - Cajati - SP	6.600 Km

	195.300	Jacupiranga - Sp	30.200 Km
	225.500	Registro - Sp	21.600 Km
	247.100	Pedágio - Juquiá - BR 116 - Km 426 - Juquia - SP	12.100 Km
	259.200	Juquia - Sp	13.500 Km
	272.700	Miracatu - Sp	30.600 Km
	303.300	Pedágio - Miracatu - BR 116 - Km 370 - Miracatu - SP	46.100 Km
	349.300	Juquitiba - Sp	19.400 Km
	368.800	Sao Lourenco Da Serra - Sp	8.900 Km
	377.600	Pedágio - São Lourenço da Serra - BR 116 - Km 298 - São Lourenco da Serra - SP	2.000 Km
	379.700	Itapecerica Da Serra - Sp	13.100 Km
	392.800	Embu - Sp	2.000 Km
	394.800	Rod Nova Esperanca(BR-116)	9.000 Km
	403.800	Rod Mario Covas(SP-021)	0.500 Km
		Posto BR - - -	
		Posto BR - - -	
	404.300	Osasco - Sp	10.100 Km
	414.400	Barueri - Sp	7.300 Km
	421.700	Sao Paulo - Sp	4.100 Km
	425.800	Rod Dos Bandeirantes(SP-348)	12.200 Km
	438.000	Caieiras - Sp	4.000 Km
	441.900	Rod Edgard Maximo Zambotto(SP-354)	0.100 Km
	442.000	Rod Dos Bandeirantes(SP-348)	4.100 Km
	446.100	Pedágio - Campo Limpo - SP 348 - Rod. dos Bandeirantes - Km 39 - Cajamar - SP	3.600 Km
	449.700	Jundiai - Sp	0.800 Km
	450.400	Rod Anhanguera(SP-330)	3.600 Km
	454.100	Rod An	0.600 Km
	454.600	Rod Anhanguera(SP-330)	18.200 Km
	472.900	Louveira - Sp	4.700 Km
	477.500	Vinhedo - Sp	5.000 Km
	482.500	Pedágio - Valinhos Norte - SP 330 - Rod. Anhanguera - Km 82 Valinhos - Valinhos - SP	1.700 Km
	484.200	Valinhos - Sp	4.300 Km
		Posto BR - - -	
	488.600	Rod Jose Roberto Magalhaes Teixeira(SP-083)	10.400 Km
	499.000	Campinas - Sp	0.600 Km
	499.600	Rod Heitor Penteado	0.000 Km
	499.600	Rod D. Pedro I(SP-065)	6.700 Km
	506.400	Ac P/ Rod Dr. Gov. Adhemar Pereira De Barros	12.100 Km
		Posto BR - - -	
	518.400	Pedágio - Jaguariuna - SP 340 - Km 123,5 - Campinas - SP	4.800 Km
	523.200	Jaguariuna - Sp	16.400 Km

539.600	Santo Antonio De Posse - Sp	13.500 Km
553.100	Mogi Mirim - Sp	4.800 Km
557.900	Rod Dr. Amador Jorge Da Siqueira Franco	0.000 Km
558.000	Rod Dr. Gov. Adhemar Pereira De Barros(SP-340)	4.900 Km
562.900	Rod Jeronimo Almeida Silveira(SP-340)	0.800 Km
563.700	Rod Dr. Gov. Adhemar Pereira De Barros(SP-342)	1.200 Km
564.800	Mogi Guacu - Sp	17.600 Km
582.400	Rod Gov. Dr. Adhemar Pereira De Barros(SP-342)	11.400 Km
593.800	Espirito Santo Do Pinhal - Sp	0.200 Km
593.900	Rod Gov. Dr. Adhemar Pereir	0.100 Km
594.100	Rod Gov. Dr. Adhemar Pereira De Barros(SP-342)	4.500 Km
598.600	Rod Sp-346(SP-346)	4.500 Km
603.100	Ac P/ Rod Sp-342	0.100 Km
603.200	Rod Dr. Gov. Adhemar Pereira De Barros(SP-342)	1.000 Km
604.200	 Pedágio - Espírito Santo do Pinhal - SP 342 - Km 192 - Espírito Santo do Pinhal - SP	24.200 Km
628.400	Sao Joao Da Boa Vista - Sp	12.200 Km