



Informações sobre a viagem através da rota pelo CAMINHO MAIS CURTO:

Média de velocidade para cálculo: **100.0 km/h**

Distância total percorrida: **945.4 km**

Tempo de viagem:
9.000111111111h27m14s

Combustível necessário: **72.7 litros**

Custo de combustível do veículo: **R\$ 181.82**

Total de despesas: **R\$ 221.62**










Pontos de Passagem da Rota:










Origem: FLORIANÓPOLIS, SC
Ponto 1: ESPÍRITO SANTO DO PINHAL, SP
Destino: ÁGUAS DA PRATA, SP


Resumo dos Pedágios:

1) Pedágio - Porto Belo - BR 101 - Km 159 - Porto Belo - SC	R\$ 1.20
2) Pedágio - Araquari - BR 101 - Km 079 - Araquari - SC	R\$ 1.20
3) Pedágio - Garuva - BR 101 - Km 001 - Garuva - SC	R\$ 1.20
4) Pedágio - São José dos Pinhais - BR 376 - Km 637 - São José dos Pinhais - PR	R\$ 1.20
5) Pedágio - Campina Grande do Sul - BR 116 - Km 057 - Campina Grande do Sul - PR	R\$ 1.50
6) Pedágio - Barra do Turvo - BR 116 - Km 542 - Barra do Turvo - SP	R\$ 1.50
7) Pedágio - Cajati - BR 116 - Km 485 - Cajati - SP	R\$ 1.50
8) Pedágio - Juquiá - BR 116 - Km 426 - Juquia - SP	R\$ 1.50
9) Pedágio - Miracatu - BR 116 - Km 370 - Miracatu - SP	R\$ 1.50
10) Pedágio - São Lourenço da Serra - BR 116 - Km 298 - São Lourenço da Serra - SP	R\$ 1.50
11) Pedágio - Campo Limpo - SP 348 - Rod. dos Bandeirantes - Km 39 - Cajamar - SP	R\$ 6.10
12) Pedágio - Valinhos Norte - SP 330 - Rod. Anhanguera - Km 82 Valinhos - Valinhos - SP	R\$ 6.10
13) Pedágio - Jaguariuna - SP 340 - Km 123,5 - Campinas - SP	R\$ 7.90
14) Pedágio - Espírito Santo do Pinhal - SP 342 - Km 192 - Espírito Santo do Pinhal - SP	R\$ 5.90

Km	Caminho	Origem
0.000	Florianopolis - Sc	3.800 Km
3.800	Rod Br-282(BR-282)	5.600 Km
9.400	Sao Jose - Sc	1.800 Km
11.200	Rod Br-101(BR-101)	7.300 Km
	Posto BR - - -	
18.500	Biguacu - Sc	33.200 Km
	Posto BR - - -	

51.700	Tijucas - Sc	7.900 Km
59.600	 Pedágio - Porto Belo - BR 101 - Km 159 - Porto Belo - SC	1.200 Km
60.800	Porto Belo - Sc	3.200 Km
64.000	Itapema - Sc	11.800 Km
75.800	Balneario Camboriu - Sc	8.600 Km
84.400	Camboriu - Sc	4.200 Km
88.600	Itajai - Sc	17.800 Km
	 Posto BR - - -	
106.400	Navegantes - Sc	21.700 Km
128.200	Barra Velha - Sc	10.300 Km
138.400	 Pedágio - Araquari - BR 101 - Km 079 - Araquari - SC	5.800 Km
144.300	Araquari - Sc	33.400 Km
177.600	Joinville - Sc	0.400 Km
178.000	Ac P/ Rod Br-101 - Pista Lateral	0.200 Km
178.200	Ac P/ Rod Br-101	0.500 Km
178.700	Rod Br-101(BR-101)	1.000 Km
179.700	Ac P/ Rod Br-101 - Pista Lateral	1.500 Km
181.200	Rod Br-101 - Pista Lateral(BR-101 - PISTA LATERAL)	5.600 Km
186.700	Rod Br-101(BR-101)	27.800 Km
214.500	Garuva - Sc	1.900 Km
216.400	 Pedágio - Garuva - BR 101 - Km 001 - Garuva - SC	25.900 Km
242.200	 Pedágio - São José dos Pinhais - BR 376 - Km 637 - São José dos Pinhais - PR	49.800 Km
292.000	Sao Jose Dos Pinhais - Pr	8.500 Km
300.500	Curitiba - Pr	6.000 Km
306.500	Ac P/ Rod Br-116	1.600 Km
308.100	Rod Br-116(BR-116)	0.200 Km
308.300	Rod Curitiba Paranagua	0.000 Km
308.300	Rod Br-116(BR-116)	20.700 Km
329.000	Campina Grande Do Sul - Pr	18.100 Km
347.200	 Pedágio - Campina Grande do Sul - BR 116 - Km 057 - Campina Grande do Sul - PR	88.400 Km
435.500	 Pedágio - Barra do Turvo - BR 116 - Km 542 - Barra do Turvo - SP	19.300 Km
454.900	Barra Do Turvo - Sp	33.400 Km
488.300	Cajati - Sp	0.100 Km
488.400	Ac P/ Rod Br-116	5.000 Km
493.400	 Pedágio - Cajati - BR 116 - Km 485 - Cajati - SP	6.600 Km
500.100	Jacupiranga - Sp	30.200 Km
530.300	Registro - Sp	21.600 Km
551.900	 Pedágio - Juquiá - BR 116 - Km 426 - Juquia - SP	12.100 Km
564.000	Juquia - Sp	13.500 Km
577.500	Miracatu - Sp	30.600 Km
608.100	Pedágio - Miracatu - BR 116 - Km 370 - Miracatu - SP	46.100 Km

	654.200	Juquitiba - Sp	19.400 Km
	673.600	Sao Lourenco Da Serra - Sp	8.900 Km
	682.500	Pedágio - São Lourenço da Serra - BR 116 - Km 298 - São Lourenco da Serra - SP	2.000 Km
	684.500	Itapecerica Da Serra - Sp	13.100 Km
	697.600	Embu - Sp	2.000 Km
	699.600	Rod Nova Esperanca(BR-116)	9.000 Km
		Posto BR - - -	
		Posto BR - - -	
	708.600	Rod Mario Covas(SP-021)	0.500 Km
	709.100	Osasco - Sp	10.100 Km
	719.200	Barueri - Sp	7.300 Km
	726.500	Sao Paulo - Sp	4.100 Km
	730.600	Rod Dos Bandeirantes(SP-348)	12.200 Km
	742.800	Caieiras - Sp	4.000 Km
	746.700	Rod Edgard Maximo Zambotto(SP-354)	0.100 Km
	746.800	Rod Dos Bandeirantes(SP-348)	4.100 Km
	750.900	Pedágio - Campo Limpo - SP 348 - Rod. dos Bandeirantes - Km 39 - Cajamar - SP	3.600 Km
	754.500	Jundiai - Sp	0.800 Km
	755.200	Rod Anhanguera(SP-330)	22.200 Km
	777.400	Louveira - Sp	4.700 Km
	782.100	Vinhedo - Sp	5.000 Km
	787.000	Pedágio - Valinhos Norte - SP 330 - Rod. Anhanguera - Km 82 Valinhos - Valinhos - SP	1.700 Km
	788.800	Valinhos - Sp	4.300 Km
		Posto BR - - -	
	793.100	Rod Jose Roberto Magalhaes Teixeira(SP-083)	10.400 Km
	803.500	Campinas - Sp	0.600 Km
	804.100	Rod Heitor Penteado	0.000 Km
	804.100	Rod D. Pedro I(SP-065)	6.700 Km
	810.900	Ac P/ Rod Dr. Gov. Adhemar Pereira De Barros	12.100 Km
	823.000	Pedágio - Jaguariuna - SP 340 - Km 123,5 - Campinas - SP	4.800 Km
		Posto BR - - -	
	827.800	Jaguariuna - Sp	16.400 Km
	844.100	Santo Antonio De Posse - Sp	13.500 Km
	857.600	Mogi Mirim - Sp	4.800 Km
	862.500	Rod Dr. Amador Jorge Da Siqueira Franco	0.000 Km
	862.500	Rod Dr. Gov. Adhemar Pereira De Barros(SP-340)	4.900 Km
	867.400	Rod Jeronimo Almeida Silveira(SP-340)	0.800 Km
	868.200	Rod Dr. Gov. Adhemar Pereira De Barros(SP-342)	1.200 Km
	869.300	Mogi Guacu - Sp	17.600 Km
	886.900	Rod Gov. Dr. Adhemar Pereira De Barros(SP-342)	11.400 Km

898.300	Espirito Santo Do Pinhal - Sp	4.700 Km
903.100	Rod Sp-346(SP-346)	4.500 Km
907.500	Ac P/ Rod Sp-342	0.100 Km
907.700	Rod Dr. Gov. Adhemar Pereira De Barros(SP-342)	1.000 Km
908.700	 Pedágio - Espírito Santo do Pinhal - SP 342 - Km 192 - Espirito Santo do Pinhal - SP	24.200 Km
932.900	Sao Joao Da Boa Vista - Sp	12.500 Km