



Informações sobre a viagem através da rota pelo CAMINHO MAIS CURTO:

Média de velocidade para cálculo: **100.0 km/h**

Distância total percorrida: **524.3 km**

Tempo de viagem:
5.00022222222h14m34s

Combustível necessário: **40.3 litros**

Custo de combustível do veículo: **R\$ 100.83**




Total de despesas: **R\$ 129.63**





Pontos de Passagem da Rota:

Origem: RIO DE JANEIRO, RJ
Ponto 1: POÇOS DE CALDAS, MG
Destino: ÁGUAS DA PRATA, SP

Resumo dos Pedágios:

1) Pedágio - Seropédica - BR-465 - Seropedica - RJ	R\$ 8.80
2) Pedágio - Seropédica - BR-465 - Seropédica - RJ	R\$ 8.80
3) Pedágio - Itatiaia - BR 116 - Km 318 - Itatiaia - RJ	R\$ 8.80
4) Pedágio - Águas da Prata - SP 342 - Rod. Adhemar Pereira de Barros - Km 240 - Águas da Prata - SP	R\$ 2.40

Km	Caminho:	Siga
0.000	 Rio De Janeiro - Rj	15.800 Km
15.800	Duque De Caxias - Rj	6.700 Km
22.500	Rio De Janeiro - Rj	0.100 Km
22.600	Rod Pres. Dutra(BR-116)	2.500 Km
25.200	Sao Joao De Meriti - Rj	10.200 Km
35.400	Nova Iguacu - Rj	13.100 Km
48.500	Queimados - Rj	10.100 Km
58.600	 Pedágio - Seropédica - BR-465 - Seropedica - RJ	6.400 Km
65.000	Seropedica - Rj	1.800 Km
66.800	 Pedágio - Seropédica - BR-465 - Seropédica - RJ	31.100 Km
97.900	Pirai - Rj	22.100 Km
120.000	Rod Br-116(BR-116)	0.500 Km
120.600	Volta Redonda - Rj	6.500 Km
127.100	Rod Pres. Dutra(BR-116)	0.200 Km
127.300	Barra Mansa - Rj	36.500 Km
163.800	Resende - Rj	12.900 Km

176.600	Itatiaia - Rj	0.100 Km
176.800	 Pedágio - Itatiaia - BR 116 - Km 318 - Itatiaia - RJ	20.200 Km
197.000	Resende - Rj	8.800 Km
205.800	Queluz - Sp	14.200 Km
220.000	Lavrinhas - Sp	16.800 Km
236.800	Cachoeira Paulista - Sp	17.800 Km
254.600	Lorena - Sp	0.300 Km
255.000	Rod Lorena-Itajuba(BR-459)	71.200 Km
326.200	Rod Br-383(BR-383)	4.000 Km
330.200	Itajuba - Mg	14.800 Km
344.900	Rod Br-459(BR-459)	43.400 Km
388.400	Pouso Alegre - Mg	36.800 Km
	 Posto BR - - -	
425.200	Ipuiuna - Mg	23.100 Km
448.300	Santa Rita De Caldas - Mg	34.000 Km
482.200	Caldas - Mg	0.100 Km
482.300	Pocos De Caldas - Mg	29.500 Km
	 Posto BR - - -	
511.800	Rod Dr. Gov. Adhemar Pereira De Barros(SP-342)	1.600 Km
513.300	 Pedágio - Águas da Prata - SP 342 - Rod. Adhemar Pereira de Barros - Km 240 - Águas da Prata - SP	11.000 Km